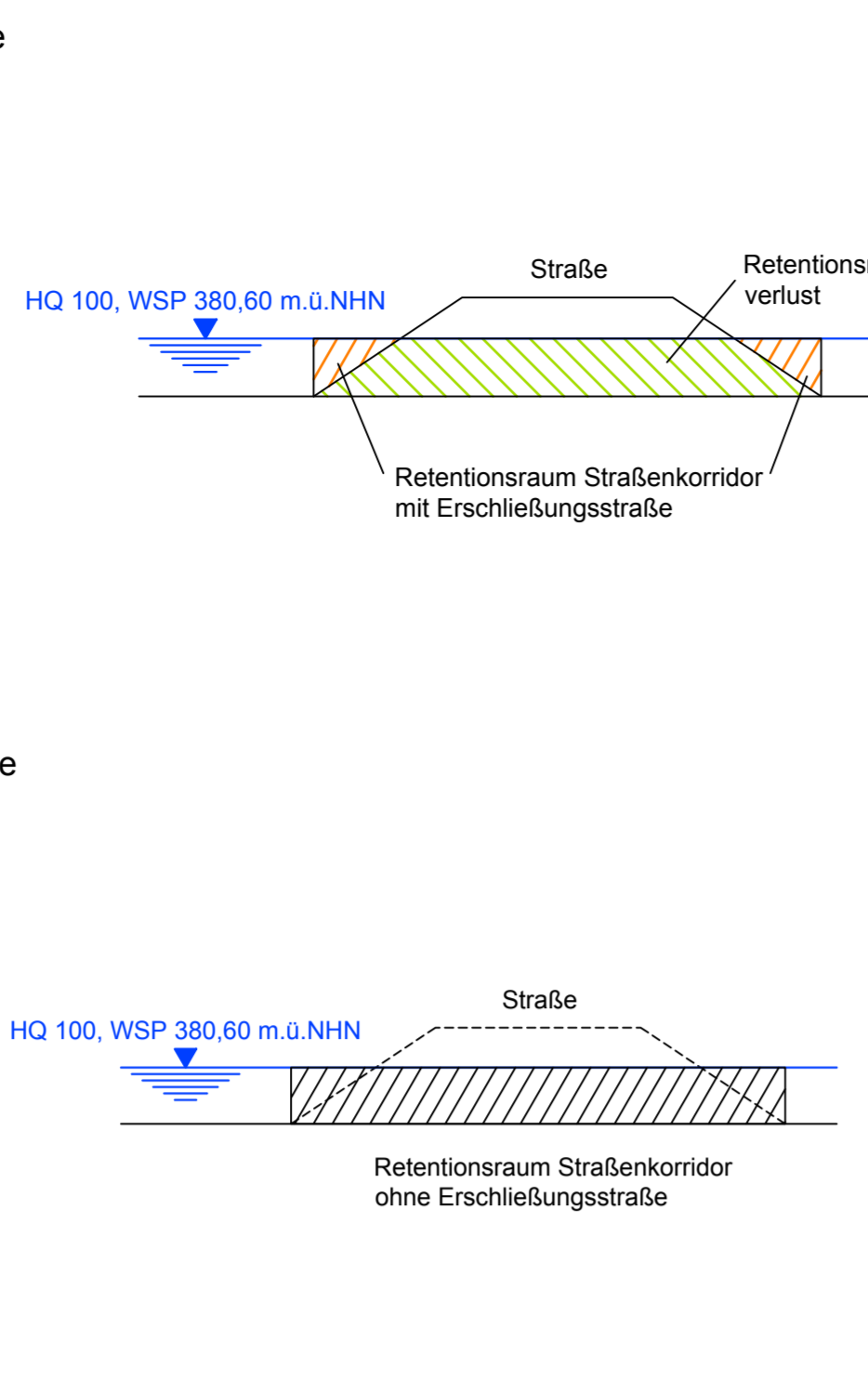


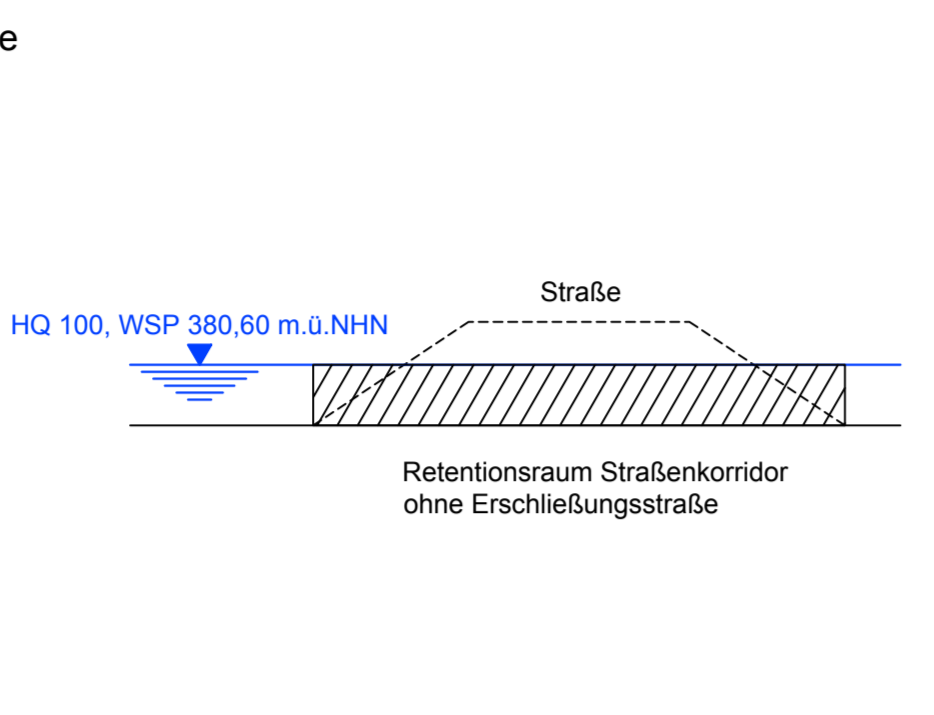
Füllstand Verdrängung Halle1	
Fläche ZD: 1261.6788	Volumen: 290.2128
380.6000	
Fläche ZD: 1125.1406	Volumen: 170.5593
380.5000	
Fläche ZD: 905.7923	Volumen: 67.2634
380.4000	
Fläche ZD: 214.1848	Volumen: 10.0183
380.3000	
Fläche ZD: 22.1059	Volumen: 1.0288
380.2000	
Fläche ZD: 1.9215	Volumen: 0.0256
380.1000	

Füllstand Retentionsraum mit Erschließungsstraße	
Fläche ZD: 242.6268	Volumen: 34.2903
380.6000	
Fläche ZD: 144.5781	Volumen: 15.0367
380.5000	
Fläche ZD: 65.6809	Volumen: 4.7417
380.4000	
Fläche ZD: 18.6939	Volumen: 0.8136
380.3000	
Fläche ZD: 1.1745	Volumen: 0.0187
380.2000	
Fläche ZD: 0.0000	Volumen: 0.0000
380.1000	



Füllstand Verdrängung Halle2	
Fläche ZD: 1710.3512	Volumen: 370.4888
380.6000	
Fläche ZD: 1425.1777	Volumen: 211.5249
380.5000	
Fläche ZD: 972.1823	Volumen: 90.5640
380.4000	
Fläche ZD: 386.3500	Volumen: 23.5871
380.3000	
Fläche ZD: 77.6752	Volumen: 1.9925
380.2000	
Fläche ZD: 0.0000	Volumen: 0.0000
380.1000	

Füllstand Retentionsraum ohne Erschließungsstraße	
Fläche ZD: 2350.3433	Volumen: 502.3408
380.6000	
Fläche ZD: 2066.7962	Volumen: 278.6693
380.5000	
Fläche ZD: 1407.2822	Volumen: 95.8317
380.4000	
Fläche ZD: 367.1705	Volumen: 14.4277
380.3000	
Fläche ZD: 13.5083	Volumen: 0.2030
380.2000	
Fläche ZD: 0.0000	Volumen: 0.0000
380.1000	



**Legende**

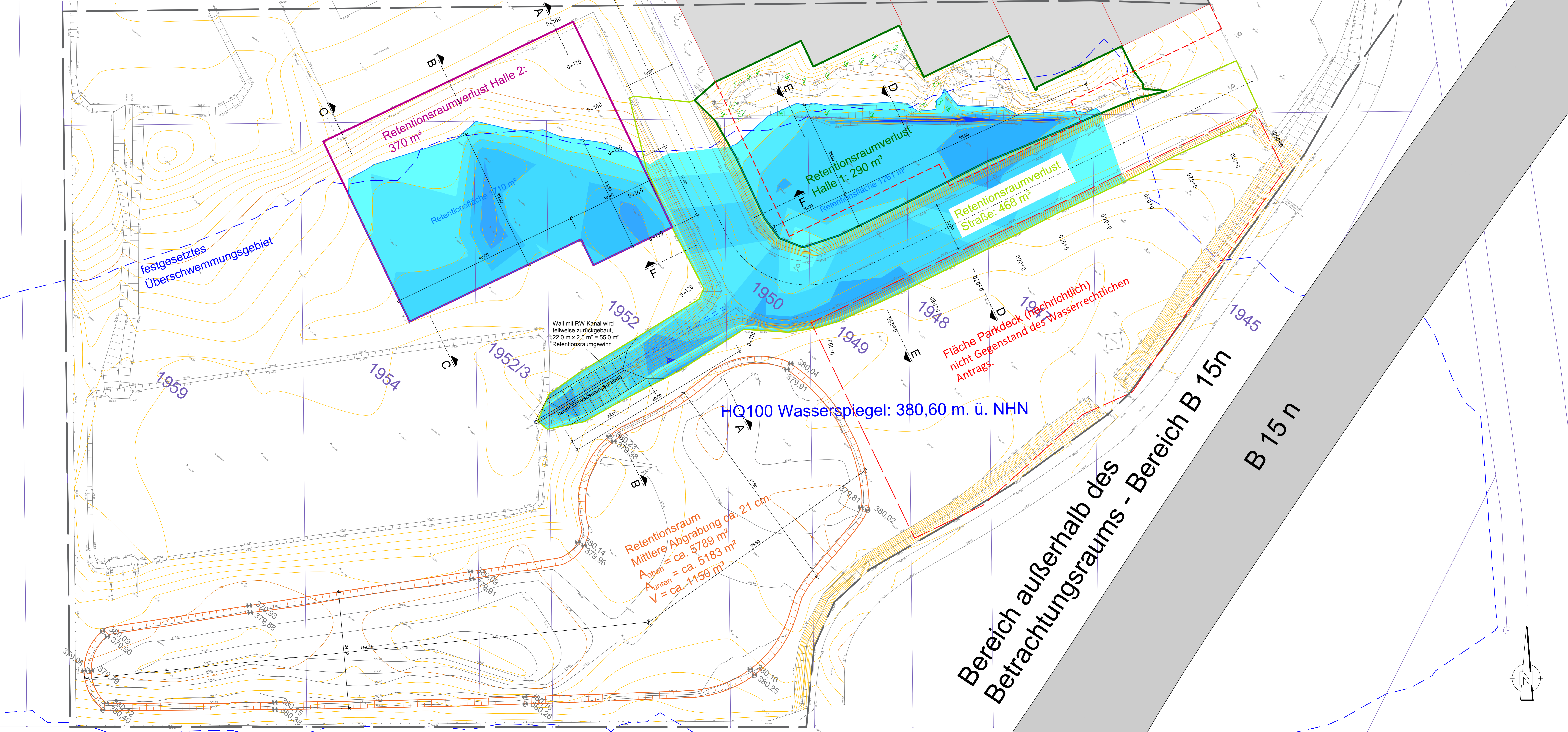
Bestand  
Bestandsvermessung  
Grundstücksgrenzen

Füllstand Verdrängung (angenommener Wasserspiegel: 380,60 m ü. NHN)

- 0 - 10 cm
- 10 - 20 cm
- 20 - 30 cm
- 30 - 40 cm
- 40 - 50 cm
- 50 - 60 cm

festgesetztes Überschwemmungsgebiet

Geltungsbereich BBP "Obere Moosteile III"



Markt Essenbach  
Bebauungsplan "Obere Moosteile III"

PLANNUNGSGRUNDLAGE

WASSERRECHTSVERFAHREN

Lageplan Darstellung  
Retentionsraumverlust

PLANNUMMER	INDEX	PROJEKTNUMMER	MASSSTAB	ANZAHL
IV-WRV-LP01		33725	1:250	2

Mark Essenbach  
Wahlkreis 2  
8401 Essenbach

COPLAN AG

EGGENTUMER: ...

DATUM: ...

UNTERSCHRIFT: ...