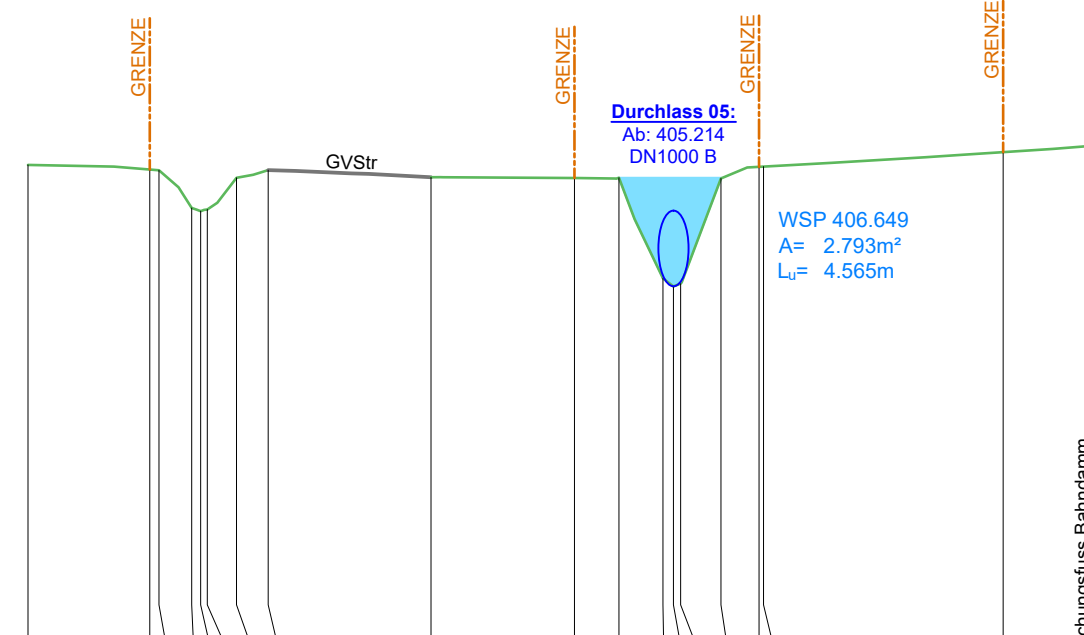


PROFIL 1

A=2.793m² ▶ Q=4.75m³/s

Eichelbach



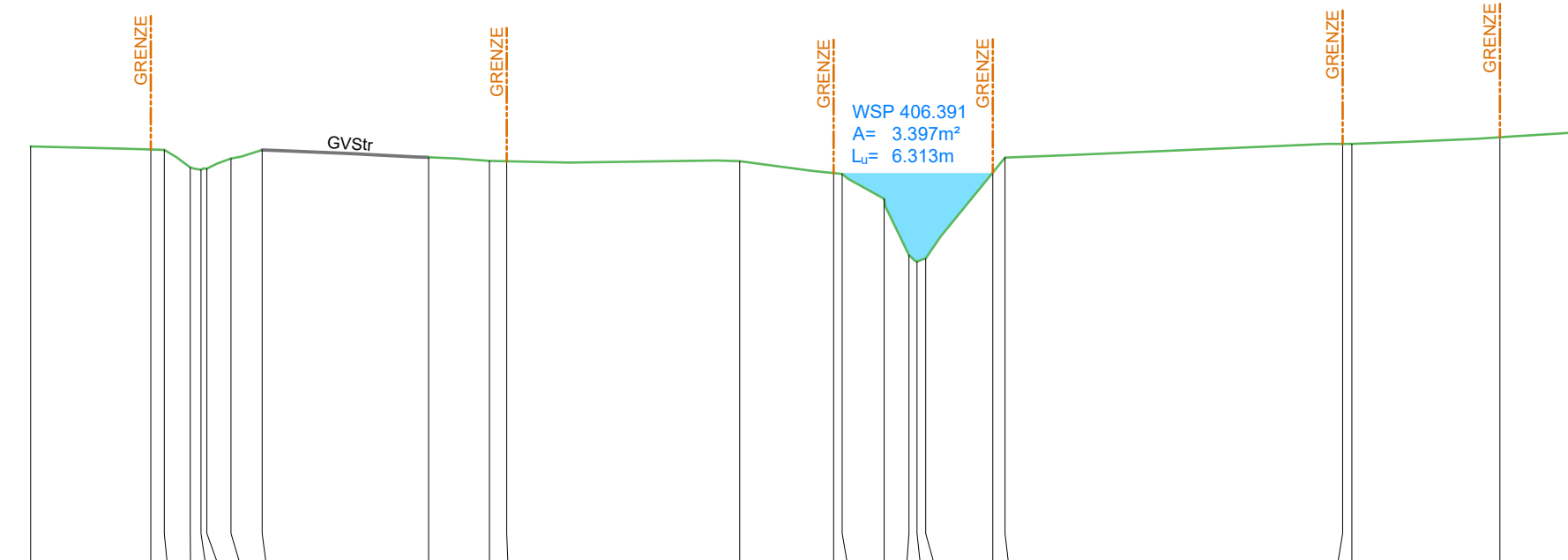
400.000

best. Gelände	0+000.000	406.819	0+004.026	406.758	0+004.330	406.748	0+005.109	406.507	0+005.509	406.230	0+006.884	406.649	0+007.024	406.150	0+013.327	406.656	0+018.009	406.645	0+019.541	406.649	0+020.995	406.320	0+021.581	405.750	0+022.015	406.640	0+024.173	406.793	0+024.524	406.196	0+032.245	406.988	0+035.189	407.072	Böschungslauf Bahndamm	
Station:	0+000.000		0+004.026		0+004.330		0+005.109		0+005.509		0+006.884		0+007.024		0+013.327		0+018.009		0+019.541		0+020.995		0+021.581		0+022.015		0+024.173		0+024.524		0+032.245		0+035.189		0+038.000	

PROFIL 2

A=3.397m² ▶ Q=5.30m³/s

Eichelbach

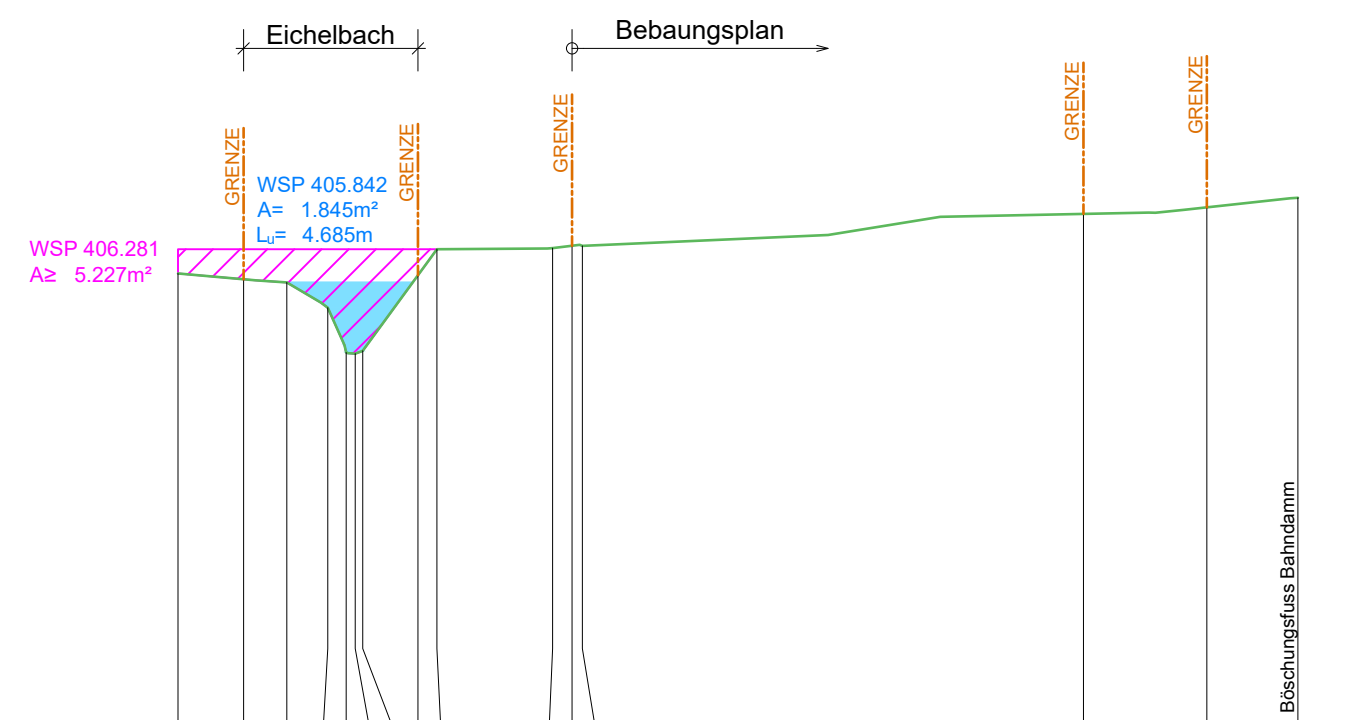


400.000

best. Gelände	0+000.000	406.803	0+004.026	406.758	0+004.330	406.748	0+005.109	406.507	0+005.509	406.230	0+006.884	406.649	0+007.024	406.150	0+011.522	406.641	0+017.202	406.587	0+017.851	406.581	0+026.586	406.583	0+030.110	406.404	0+030.428	406.391	0+032.002	406.019	0+032.248	405.076	0+033.560	405.126	0+036.077	406.413	0+036.537	406.637	0+049.195	406.842	0+049.541	406.842	0+055.002	406.842	0+058.409	407.025	Böschungslauf Bahndamm	
Station:	0+000.000		0+004.026		0+004.330		0+005.109		0+005.509		0+006.884		0+007.024		0+011.522		0+017.202		0+017.851		0+026.586		0+030.110		0+030.428		0+032.002		0+032.248		0+033.560		0+036.077		0+036.537		0+049.195		0+049.541		0+055.002		0+058.409		0+061.000	

PROFIL 3

Eichelbach Bebauungsplan




400.000

best. Gelände	0+000.000	405.951	0+002.170	405.884	0+003.587	405.842	0+004.852	405.508	0+005.580	404.901	0+006.110	404.938	0+007.833	405.938	0+008.560	406.251	0+012.386	405.296	0+013.327	405.326	0+029.843	406.748	0+034.022	406.836	0+037.033	406.952	Böschungslauf Bahndamm	
Station:	0+000.000		0+002.170		0+003.587		0+004.852		0+005.580		0+006.110		0+007.833		0+008.560		0+012.386		0+013.327		0+029.843		0+034.022		0+037.033		0+040.000	

PROFIL 4

Eichelbach Bebauungsplan

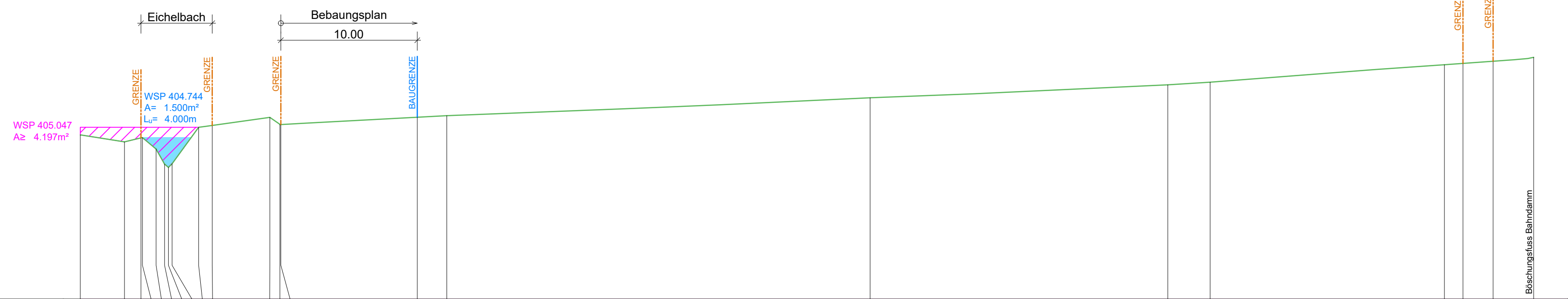


400.000

best. Gelände	0+000.000	405.471	0+002.304	405.453	0+003.290	405.379	0+004.337	405.855	0+004.875	404.513	0+005.084	404.439	0+007.589	405.143	0+011.594	406.136	0+012.301	405.901	0+013.873	405.854	0+024.806	406.032	0+031.481	406.119	0+039.875	406.276	0+051.040	406.527	0+053.853	406.567	0+058.854	406.856	Böschungslauf Bahndamm	
Station:	0+000.000		0+002.304		0+003.290		0+004.337		0+004.875		0+005.084		0+007.589		0+011.594		0+012.301		0+013.873		0+024.806		0+031.481		0+039.875		0+051.040		0+053.853		0+058.854		0+061.000	

PROFIL 5

Eichelbach Bebauungsplan



400.000

best. Gelände	0+000.000	404.825	0+003.239	404.630	0+004.457	404.736	0+005.586	404.413	0+006.177	405.988	0+006.759	405.890	0+008.875	405.047	0+009.870	405.191	0+013.895	405.338	0+014.634	405.176	0+014.703	405.127	0+024.703	405.342	0+026.868	405.388	0+078.723	406.293	0+082.836	406.370	0+100.000	406.892	0+101.359	406.921	0+103.589	406.985	0+106.543	407.099	Böschungslauf Bahndamm	
Station:	0+000.000		0+003.239		0+004.457		0+005.586		0+006.177		0+006.759		0+008.875		0+009.870		0+013.895		0+014.634		0+014.703		0+024.703		0+026.868		0+078.723		0+082.836		0+100.000		0+101.359		0+103.589		0+106.543		0+109.000	

Nr.	Art der Änderung	Datum	Zeichen
a	.	.	.

	Am Alten Viehmarkt 5 84028 Landshut	bearbeitet:	11.08.2020	Huber
		gezeichnet:	11.08.2020	Huber
		geprüft:	11.08.2020	Huber
		Datei:	_2003_bhp-vv-mirkofen\cad\... e_h3-13_schritte250_pvm.dwg	
	Tel.: 0871 / 9 66 79-0 Fax: 0871 / 9 66 79 20 www.ib-ferstl.de	PDF-File:	e_h3-13_schritte250_pvm.pdf	

ENTWURF

Markt Essenbach Rathausplatz 3 84051 Essenbach		Plan-Nr.: 113-2003/E_H2-13 Profile 1 bis 5
Tel.: 08703 / 808-0, Fax.: 08703/808-38		Maßstab: 1 : 250/100

Bebauungsplan "Sondergebiet Photovoltaik südwestlich Mirkofen" - Hochwasserbeurteilung	
Entwurfsverfasser: Ferstl Ingenieurgesellschaft mbH	Vorhabensträger: Markt Essenbach
Landshut, den 11.08.2020	Essenbach, den 11.08.2020