



**EIGENSCHENK**  
INGENIEURLEISTUNGEN/FORSCHUNG/BERATUNG

Mettener Straße 33  
D-94469 Deggendorf  
www.eigenschenk.de

Auftrag: 3180896, Bebauungsplan "Westlich der Ziegelei", Essenbach

Bearbeiter: A. Stadler

Anlage: 2.1

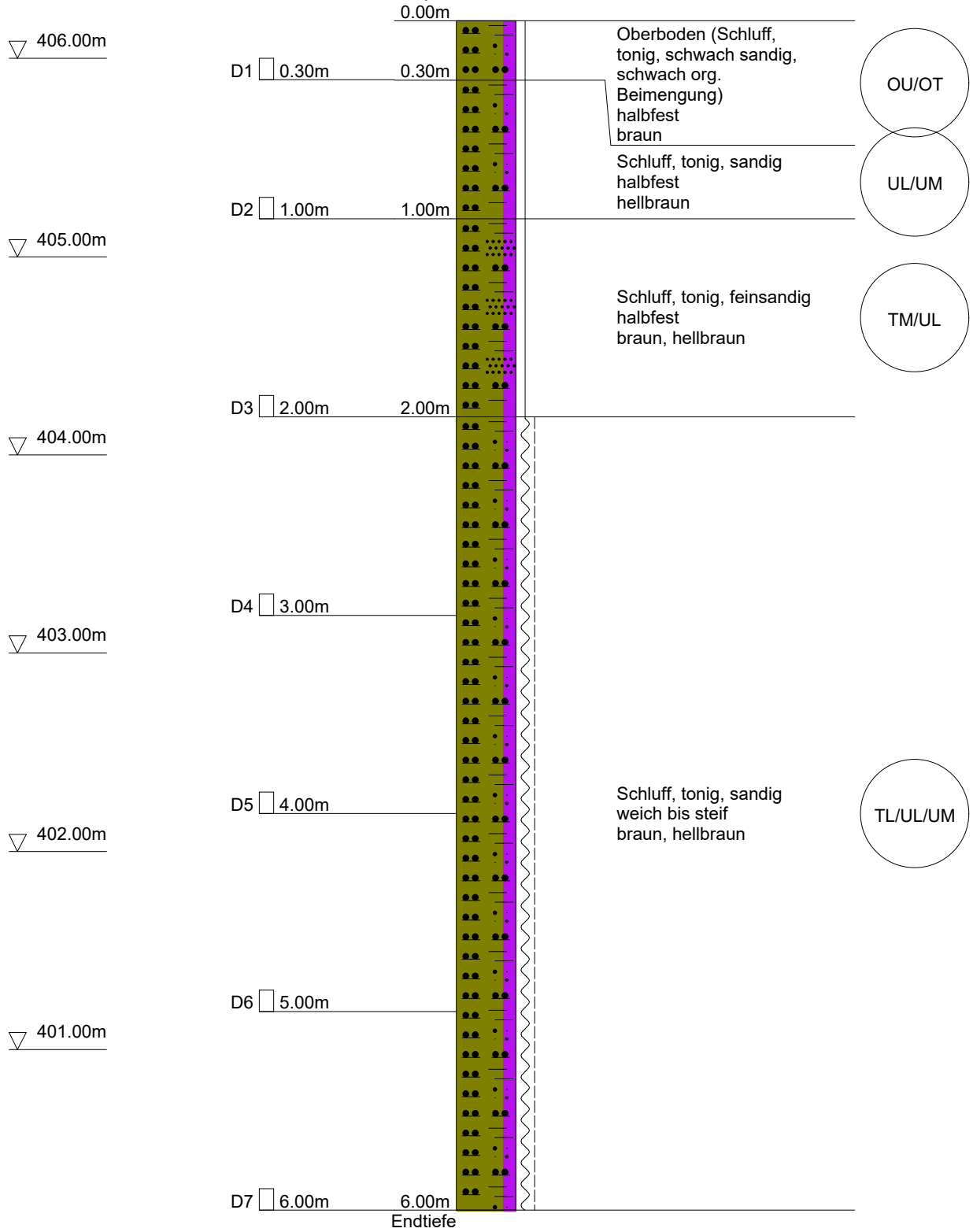
Maßstab: 1: 30

Datum: 17.09.2018

**Zeichnerische Darstellung von Bodenprofilen nach DIN 4023**

## RKB 1

Ansatzpunkt: 406.19 m ü. NN



RW: 4515332,550

HW: 5386471,596



**EIGENSCHENK**  
INGENIEURLEISTUNGEN/FORSCHUNG/BERATUNG

Mettener Straße 33  
D-94469 Deggendorf  
www.eigenschenk.de

Auftrag: 3180896, Bebauungsplan "Westlich der Ziegelei", Essenbach

Bearbeiter: A. Stadler

Anlage: 2.1

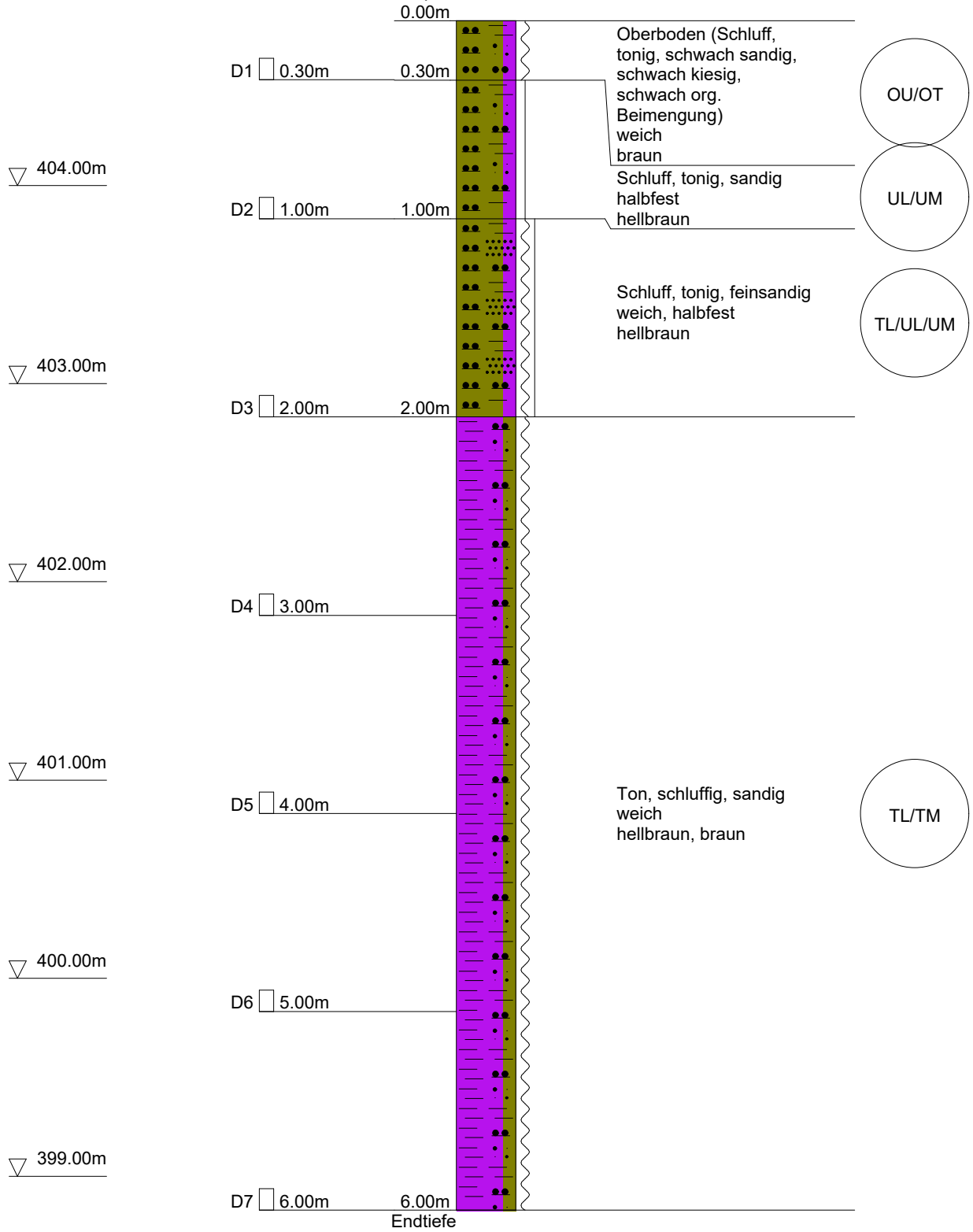
Maßstab: 1: 30

Datum: 17.09.2018

**Zeichnerische Darstellung von Bodenprofilen nach DIN 4023**

## RKB 2

Ansatzpunkt: 404.83 m ü. NN





EIGENSCHENK

INGENIEURLEISTUNGEN/FORSCHUNG/BERATUNG

Mettener Straße 33  
D-94469 Deggendorf  
www.eigenschenk.de

Auftrag: 3180896, Bebauungsplan "Westlich der Ziegelei", Essenbach

Bearbeiter: A. Stadler

Anlage: 2.1

Maßstab: 1: 30

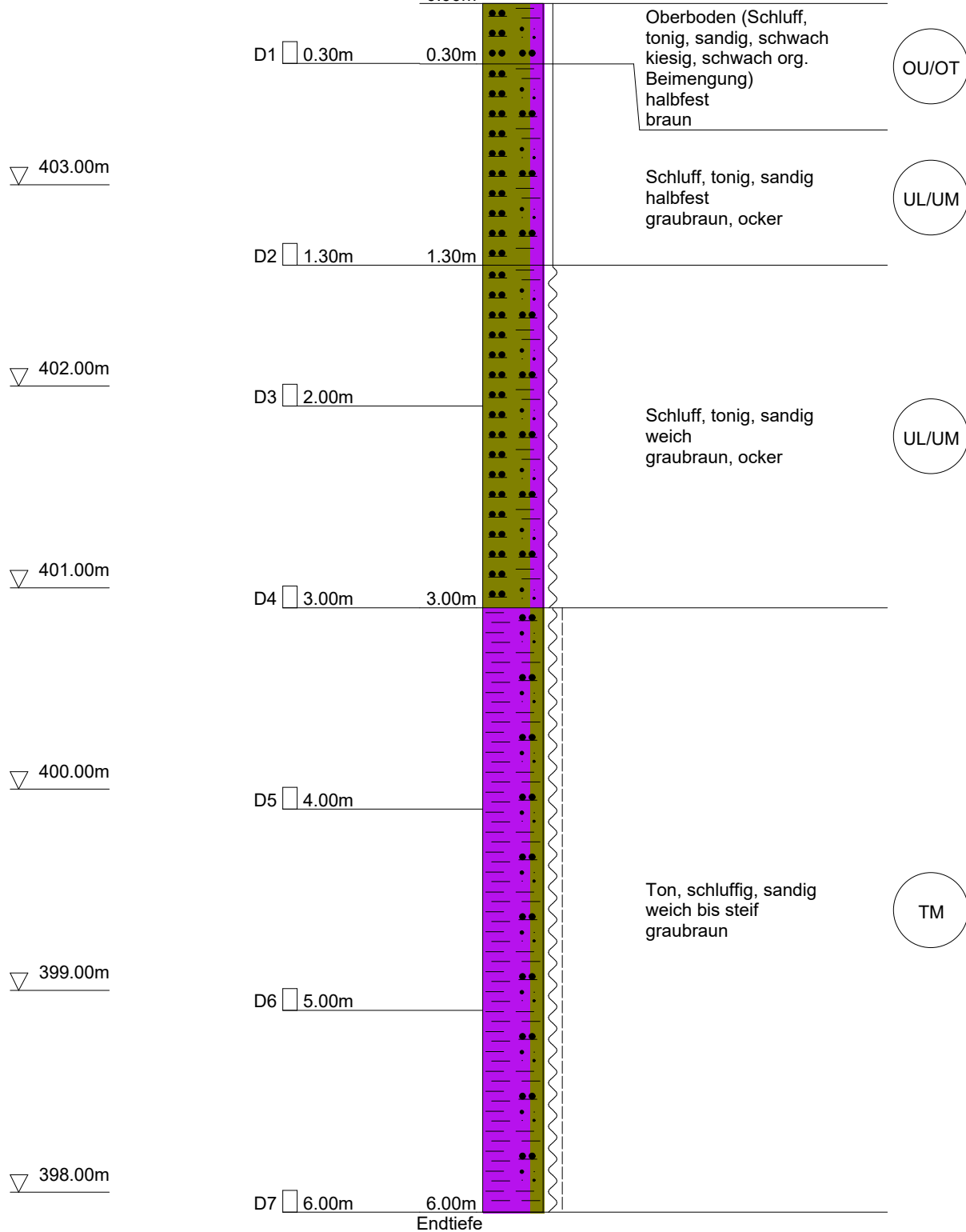
Datum: 17.09.2018

Zeichnerische Darstellung von Bodenprofilen nach DIN 4023

## RKB 3

Ansatzpunkt: 403.90 m ü. NN

0.00m



RW: 4515476,693

HW: 5386563,780



**EIGENSCHENK**  
INGENIEURLEISTUNGEN/FORSCHUNG/BERATUNG

Mettener Straße 33  
D-94469 Deggendorf  
www.eigenschenk.de

Auftrag: 3180896, Bebauungsplan "Westlich der Ziegelei", Essenbach

Bearbeiter: A. Stadler

Anlage: 2.1

Maßstab: 1: 30

Datum: 18.09.2018

**Zeichnerische Darstellung von Bodenprofilen nach DIN 4023**

## SCH 1

Ansatzpunkt: 408.70 m ü. NN

0.00m

E1 0.30m 0.30m

E2 0.60m 0.60m

▽ 408.00m

E3 1.60m

▽ 407.00m

2.00m

Endtiefe

Oberboden (Schluff,  
tonig, schwach sandig,  
schwach kiesig,  
schwach org.  
Beimengung)  
weich  
braun

OU/OT

Schluff, tonig, schwach  
sandig, schwach kiesig  
halbfest  
braun, ocker, graubraun

UL/UM

Schluff, tonig, schwach  
sandig  
weich  
graubraun

UL/UM

RW: 4515313,150

HW: 5386504,207



**EIGENSCHENK**  
INGENIEURLEISTUNGEN/FORSCHUNG/BERATUNG

Mettener Straße 33  
D-94469 Deggendorf  
www.eigenschenk.de

Auftrag: 3180896, Bebauungsplan "Westlich der Ziegelei", Essenbach

Bearbeiter: A. Stadler

Anlage: 2.1

Maßstab: 1: 30

Datum: 18.09.2018

**Zeichnerische Darstellung von Bodenprofilen nach DIN 4023**

## SCH 2

Ansatzpunkt: 407.64 m ü. NN

0.00m

E1 0.30m

0.30m

Oberboden (Schluff,  
tonig, schwach sandig,  
schwach kiesig,  
schwach org.  
Beimengung)  
weich  
braun

OU/OT

▽ 407.00m

E2 1.50m

2.00m

Endtiefe

Schluff, tonig, schwach  
sandig  
weich  
hellbraun

UL/UM

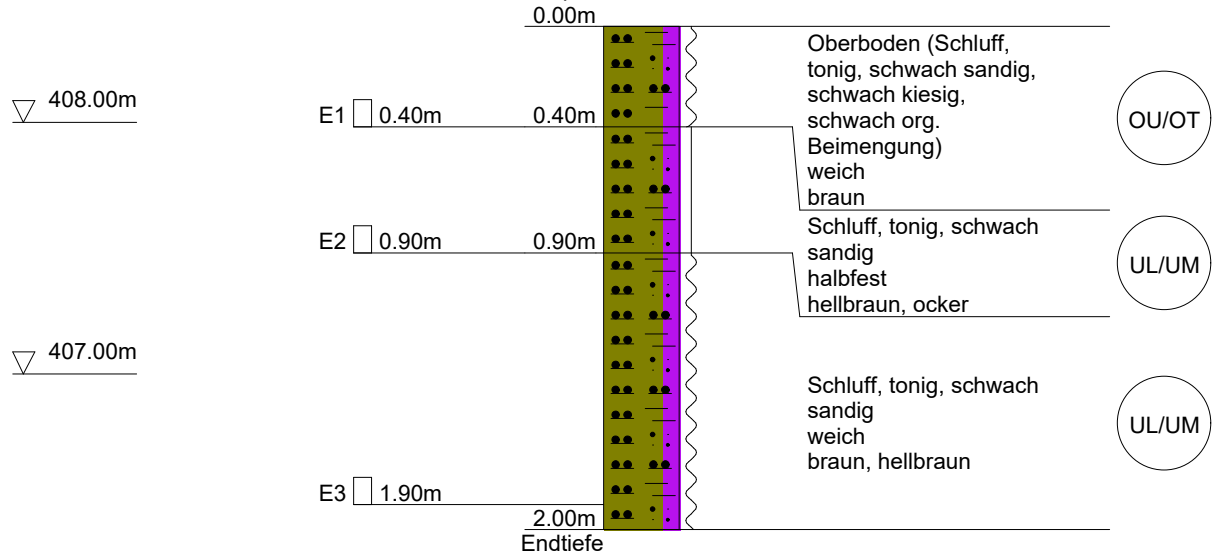
▽ 406.00m

RW: 4515372,468

HW: 5386541,380

## SCH 3

Ansatzpunkt: 408.38 m ü. NN

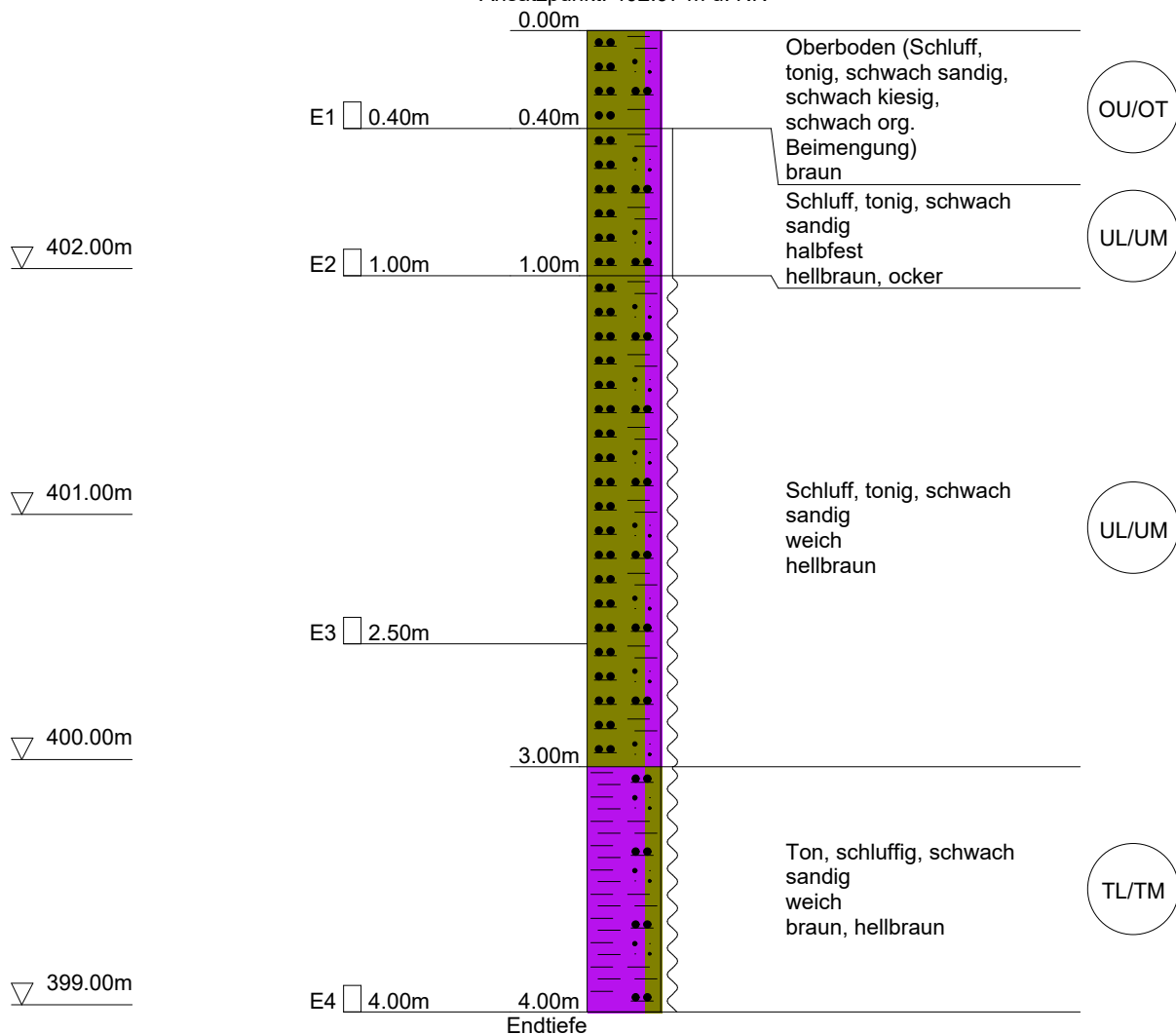


RW: 4515413,772

HW: 5386568,209

# SCH 4

Ansatzpunkt: 402.97 m ü. NN



RW: 4515408,200

HW: 5386479,996



**EIGENSCHENK**  
INGENIEURLEISTUNGEN/FORSCHUNG/BERATUNG

Mettener Straße 33  
D-94469 Deggendorf  
www.eigenschenk.de

Auftrag: 3180896, Bebauungsplan "Westlich der Ziegelei", Essenbach

Bearbeiter: A. Stadler

Anlage: 2.1

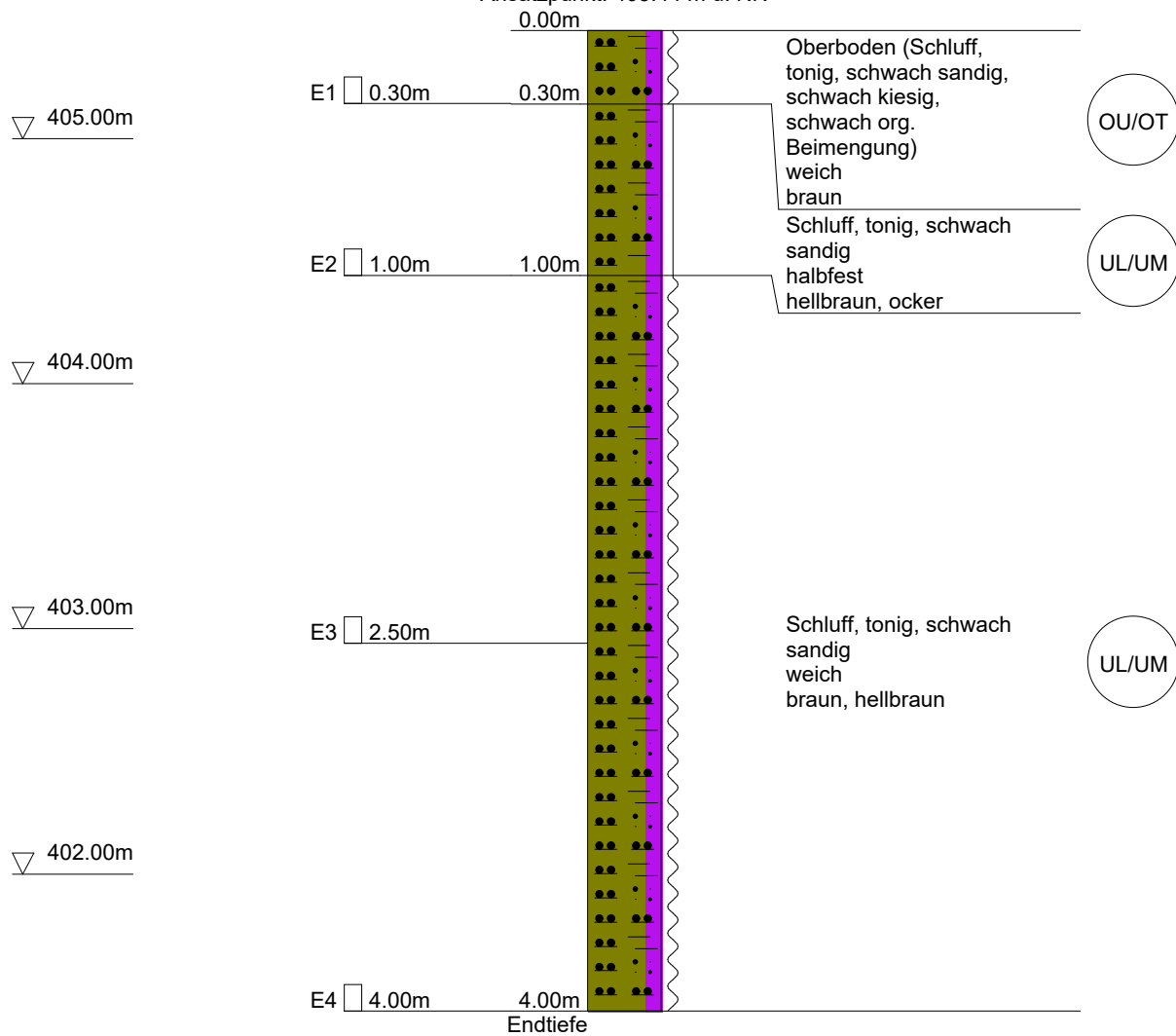
Maßstab: 1: 30

Datum: 18.09.2018

**Zeichnerische Darstellung von Bodenprofilen nach DIN 4023**

## SCH 5

Ansatzpunkt: 405.44 m ü. NN



RW: 4515331,968

HW: 5386431,256





**EIGENSCHENK**  
INGENIEURLEISTUNGEN/FORSCHUNG/BERATUNG

Mettener Straße 33  
D-94469 Deggendorf  
www.eigenschenk.de

Auftrag: 3180896, Bebauungsplan "Westlich der Ziegelei", Essenbach

Bearbeiter: A. Stadler

Anlage: 2.1

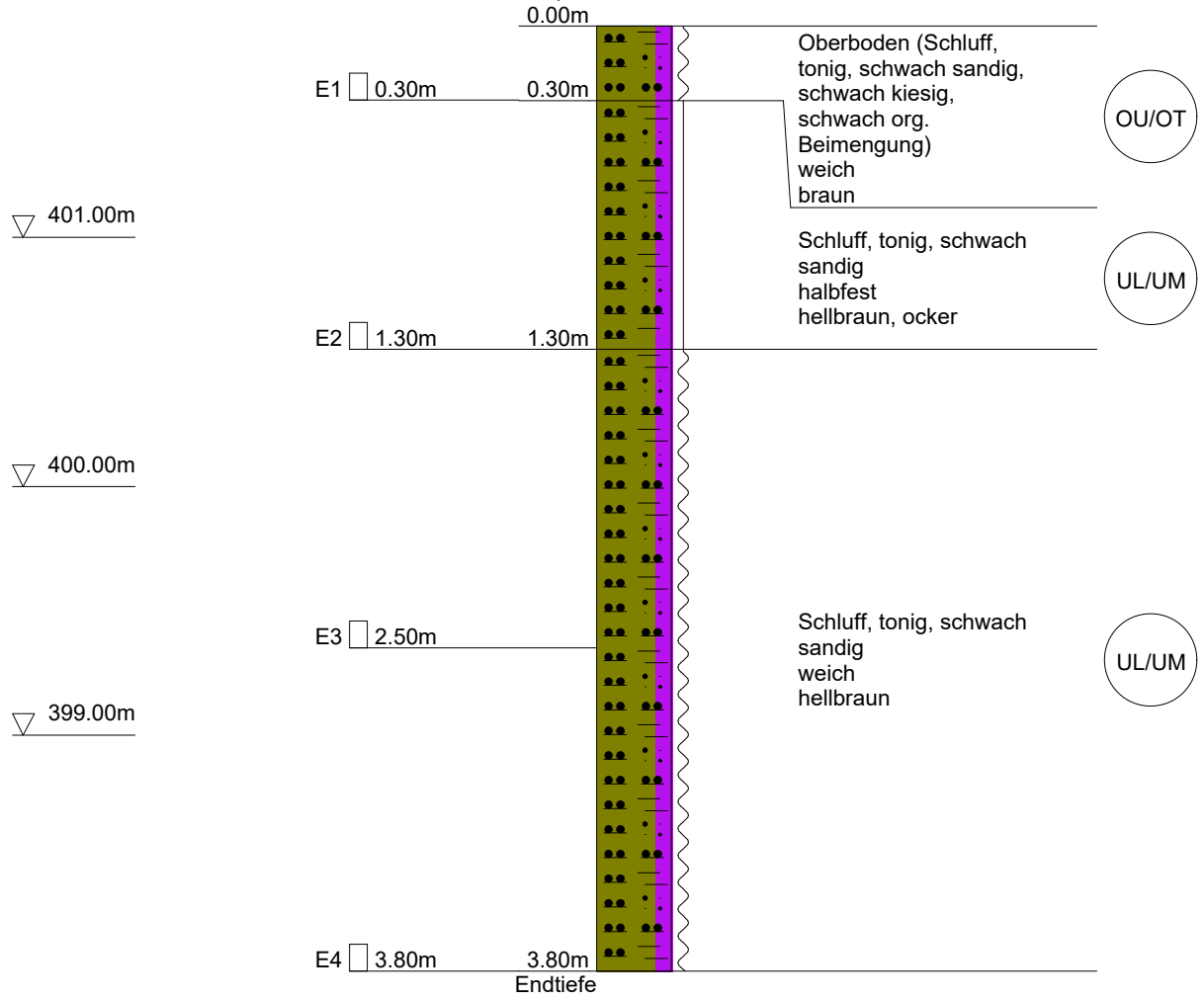
Maßstab: 1: 30

Datum: 18.09.2018

**Zeichnerische Darstellung von Bodenprofilen nach DIN 4023**

## SCH 6

Ansatzpunkt: 401.85 m ü. NN



RW: 4515496,629

HW: 5386542,034